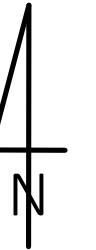
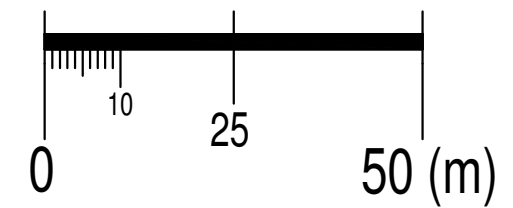



PROGNOZA ODDZIAŁYWANIA NA ŚRODOWISKO ZMIANY MIEJSCOWEGO PLANU ZAGOSPODAROWANIA PRZESTRZENNEGO DLA CZĘŚCI WSI MIĘSOŚNIA



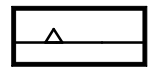
OZNACZENIA OBOWIĄZUJĄCE



GRANICA OBSZARU OBJĘTEGO ZMIANĄ PLANU



LINIA ROZGRANICZAJĄCA TERENY O RÓŻNYM PRZEZNACZENIU LUB RÓŻNYCH ZASADACH ZAGOSPODAROWANIA



NIEPRZEKRACZALNA LINIA ZABUDOWY



ZWYMIAROWANE ODLEGŁOŚCI MIERZONE W METRACH

PRZEZNACZENIE TERENU



TERENY ZABUDOWY ZAGRODOWEJ



TERENY DROGI PUBLICZNEJ KLASY ZBIORCZEJ



TERENY DROGI PUBLICZNEJ KLASY LOKALNEJ

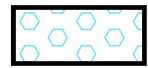
OZNACZENIE INFORMACYJNE



GRANICE OBRĘBÓW GEODEZYJNYCH



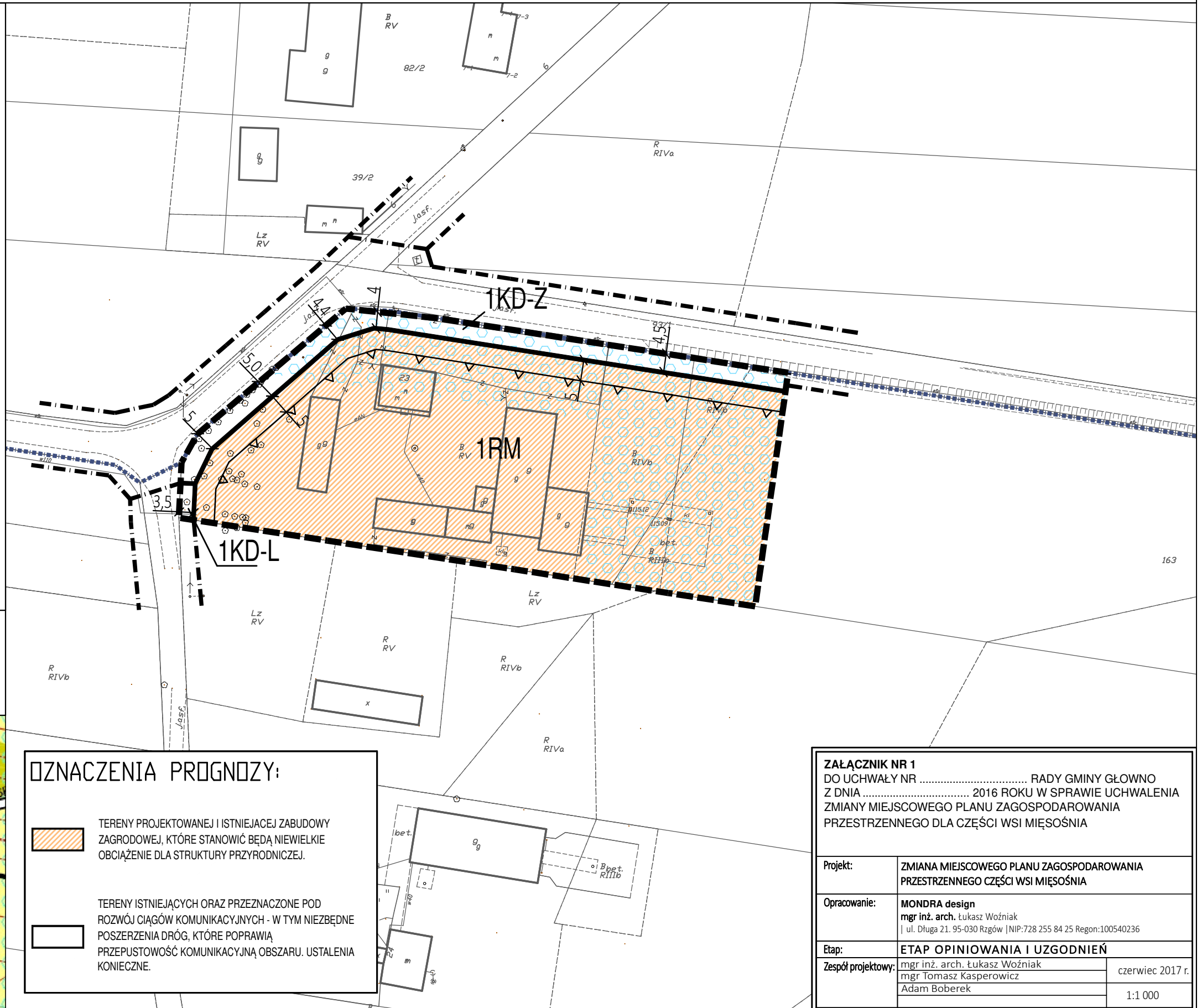
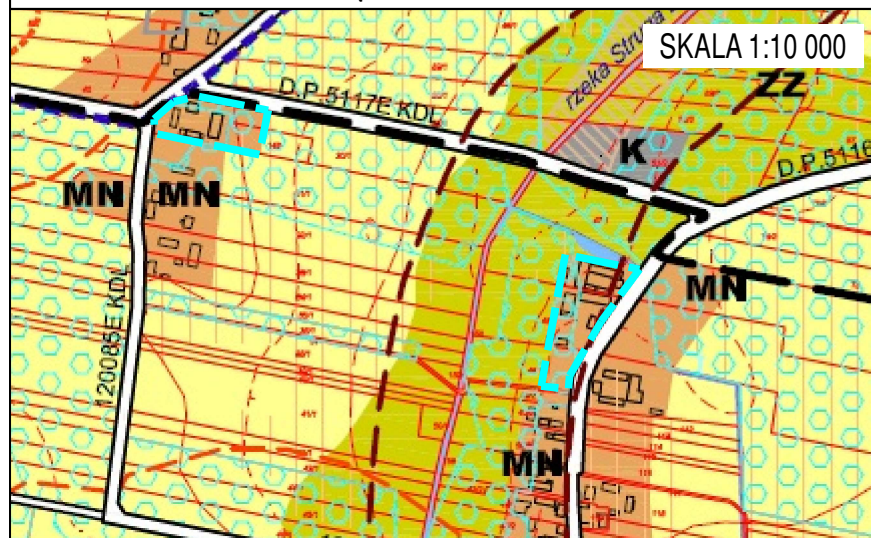
DOCELOWY PAS DROGOWY POZA GRANICAMI OBSZARU OBJĘTEGO ZMIANĄ PLANU MIEJSCOWEGO



OBSZARY ZMELIOROWANE

WYRYS ZE STUDIUM UWARUNKOWAŃ I KIERUNKÓW ZAGOSPODAROWANIA PRZESTRZENNEGO GMINY GŁOWNO


GRANICE OBSZARU OBJĘTEGO ZMIANĄ PLANU



OZNACZENIA PROGNOZY:



TERENY PROJEKTOWANEJ I ISTNIEJĄCEJ ZABUDOWY ZAGRODOWEJ, KTÓRE STANOWIĆ BĘDĄ NIEWIELKIE OBCIĄŻENIE DLA STRUKTURY PRZYRODNICZEJ.



TERENY ISTNIEJĄCYCH ORAZ PRZEZNACZONE POD ROZWÓJ CIĄGÓW KOMUNIKACYJNYCH - W TYM NIEZBĘDNE POSZERZENIA DRÓG, KTÓRE POPRAWIĄ PRZEPUSTOWOŚĆ KOMUNIKACYJNĄ OBSZARU. USTALENIA KONIECZNE.

ZAŁĄCZNIK NR 1

DO UCHWAŁY NR RADY GMINY GŁOWNO
Z DNIA 2016 ROKU W SPRAWIE UCHWALENIA
ZMIANY MIEJSCOWEGO PLANU ZAGOSPODAROWANIA
PRZESTRZENNEGO DLA CZĘŚCI WSI MIĘSOŚNIA

Projekt:	ZMIANA MIEJSCOWEGO PLANU ZAGOSPODAROWANIA PRZESTRZENNEGO CZĘŚCI WSI MIĘSOŚNIA		
Opracowanie:	MONDRA design mgr inż. arch. Łukasz Woźniak ul. Długa 21. 95-030 Rzgów NIP:728 255 84 25 Regon:100540236		
Etap:	ETAP OPINIOWANIA I UZGODNIENI		
Zespół projektowy:	mgr inż. arch. Łukasz Woźniak	czerwiec 2017 r.	1:1 000
	mgr Tomasz Kasperowicz		
	Adam Boberek		